










- Legende Massnahmenarten
-  Eingangstor
 -  Signal T-30-Zone
 -  Markierung Rechtsvortritt
 -  Seitliche Einengung der Fahrbahn
 -  Markierung Rechtsvortritt, bestehend
 -  Seitliche Einengung der Fahrbahn, bestehend
 -  Vertikalversatz, bestehend

VERKEHRS
INGENIEURE

AAASAA

Autraggeber
Gemeinde Flums

Projekt
Tempo-30-Zonen Flums

Planblatt
**Massnahmenplan
Ausschnitt Mitte**

1:1 000

Revision Datum Änderung Gez. Gepr.